

ZÁPIS Z JEDNÁNÍ – Obytný soubor Arménská, Kladno – I. a II. etapa

DNE: 10.6.2021
MÍSTO: Řízení letového provozu České republiky, s. p., Navigační 787, 252 61 Jeneč u Prahy

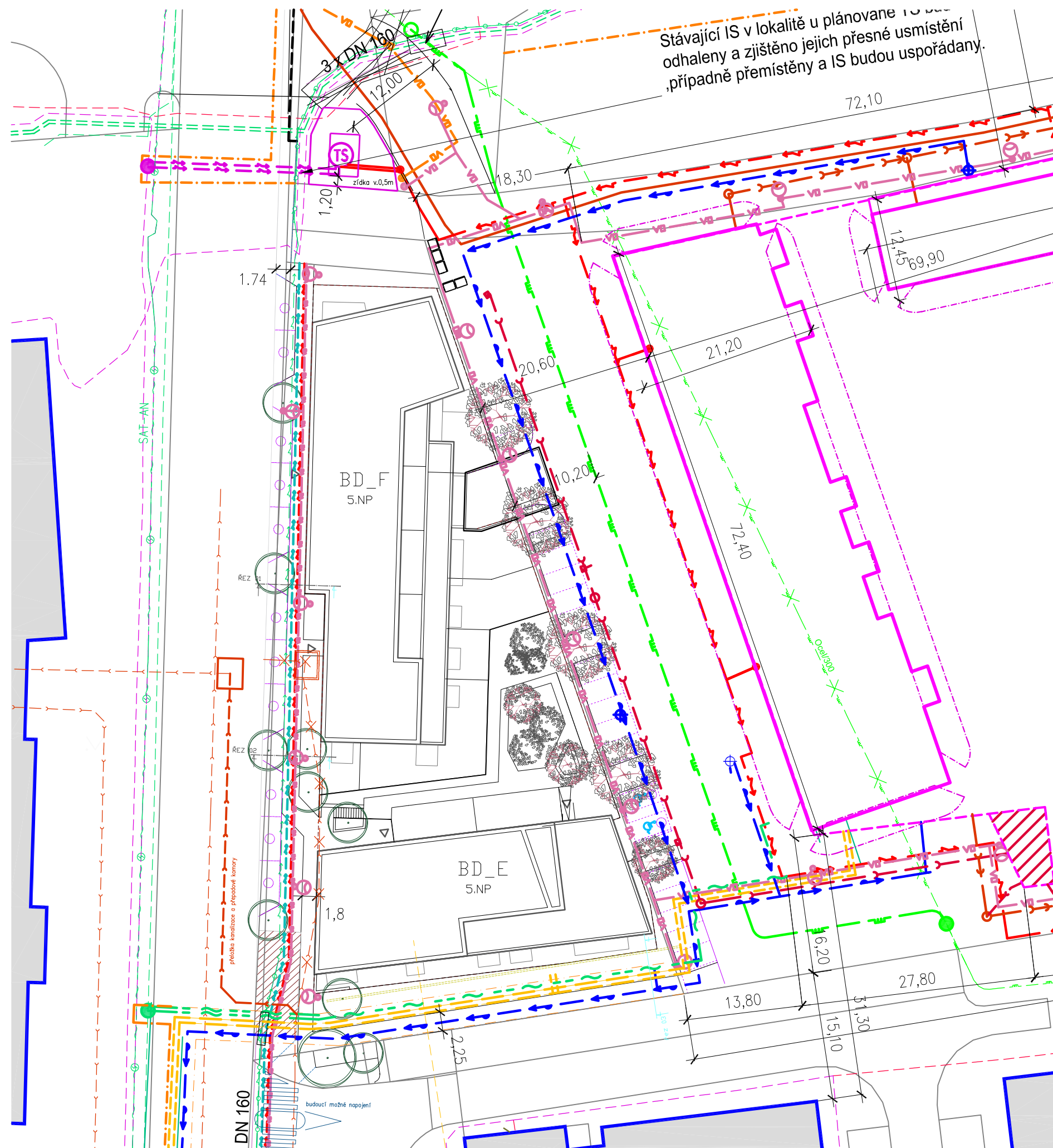
ÚČAST: **EPSILON PD / V Invest („VI“)**
Ing. Jaroslav Šmejkal, Jakub Poruba
Projektant - **mar.s architects** s.r.o.: Ing. arch. Daniel Mudra, Michal Adensam, DiS

Řízení letového provozu České republiky, s. p.
Ing. Ujková, Ing. Drhová, Jiří Nawrátil, Jindřich Novák- ENGIE Services, a.s.











Správa železnic (SŽ)
Ing. arch. Jiří Němeček
Projektant - Metroprojekt / SUDOP PRAHA: Ing. Puš, Ing. Bárta

ČEZ
Luboš Fejtek, Vladimír Šetek
Projektant - MERITUM Kladno: Martin Formánek

	zápis	termín	zodpovědnost
	ŘLP souhlasí s přesunem rezervních chrániček na stranu k ul. Arménská – viz. přiložené řezy uspořádání sítí		
	SŽ souhlasí s nově navrženým uskupením kabelů (kabely 22 kV před objektem OS Arménská II. etapa budou uloženy v pískovém loži se zakrytém betonovými deskami. Sdělovací vedení bude uloženo v plastové chráničce PE160. Obdobné řešení bude i pod zelenými plochami a pod chodníky. V případě komunikace (silnice) budou kabely uloženy v chráničce PE200. Kabelové šachty před objektem OS Arménská II. etapa nebudou provedeny.) Vše viz. přiložené řezy 01 až 03 tohoto zápisu.		
	Všichni účastníci souhlasí s úpravou trasy SŽ v místě trafostanice, kde vzdálenost krajního kabelu SŽ k ŘLP bude 0,8m a vzdálenost od trafostanice ČEZ min. 1 m. Uspořádání sítí v tomto místě je zakresleno viz. přiložený řez u TS		
	SŽ potvrdilo možný zásah do ochranného pásma kabelu SŽ při provádění zajištění stavební jámy OS Arménská - II. etapa. VI podá oficiální žádost o toto stanovisko.		
	ČEZ potvrdil možnost vedení kabelů NN pro II. etapu 0,6m od obvodové stěny objektu II. etapy OS (min. však 0,4m). Do tohoto prostoru bude uložen i kabel VO – viz. přiložené řezy. Pozemek pro odkup ČEZ bude zmenšen v rozsahu pod TS, příp. TS + 1m.		
	Trasa kabelů ŘLP v chráničkách bude obetonována po celé délce řešené čisti u OS Arménská		



Legenda povrchy:

	ZPĚVNĚNÉ PLOCHY – ZÁMKOVÁ DLAŽBA, ŽIVICE
	ZATRAVNŮVACÍ DLAŽBA
	MLAT
	VEGETAČNÍ PLOCHY – veřejné
	VEGETAČNÍ PLOCHY – polosoukromé plochy
	VEGETAČNÍ PLOCHY – soukromé předzahrady
	POZEMKY INVESTORA
	HRANICE PODZEMNÍHO PODLAŽÍ
	BUDOUCÍ MOŽNOST PĚŠÍHO PROPOJENÍ
	NÁVŠTĚVNICKÁ STÁNÍ

